



Nutteloze borden Wichelen

  Oud Dorp 2, 9260 Wichelen, België

Bekijk op mobiel



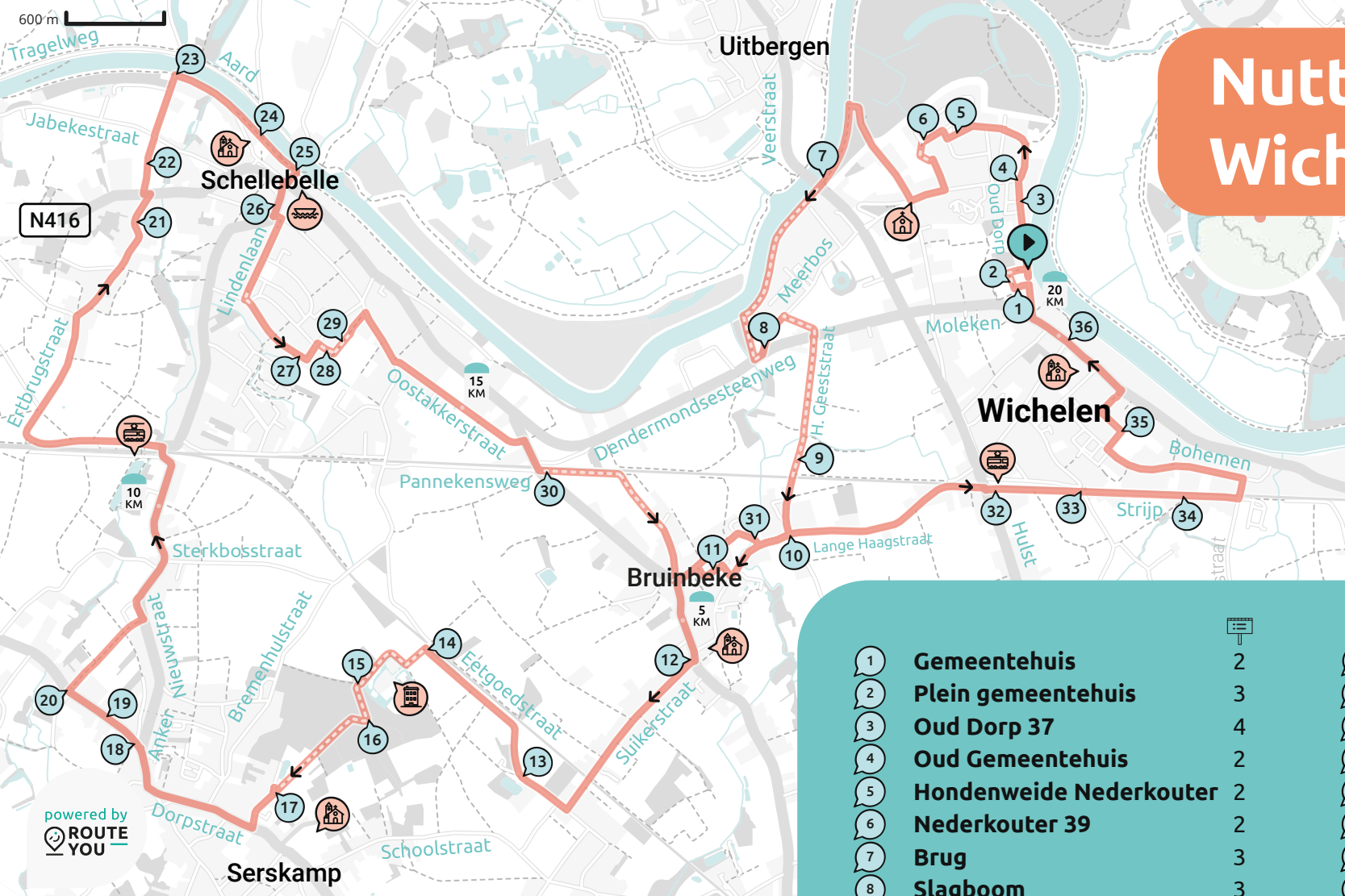
 20.5 km

 57 m

 6/10

Is er een bordje
beschadigd of vermist?

Laat dit gerust weten via
[vrijetijdsdienst@wichelen.be!](mailto:vrijetijdsdienst@wichelen.be)



1	Gemeentehuis	2	19	Wettersesteenweg 33	2
2	Plein gemeentehuis	3	20	Oversteekplaats	3
3	Oud Dorp 37	4	21	Ertbrugstraat 22	2
4	Oud Gemeentehuis	2	22	Begraafplaats	22
5	Hondenweide Nederkouter	2	23	Scheldedijk	3
6	Nederkouter 39	2	24	Hoek kerkhof	4
7	Brug	3	25	Veerdienst Schellebelle	3
8	Slagboom	3	26	Bibliotheek	2
9	Overweg	3	27	Bellekouterlaan 71	2
10	Kruispunt	3	28	Padje	1
11	Molenakker 9	4	29	Piste	3
12	Kruispunt	3	30	Begin pad	3
13	Eetgoedstraat	1	31	Brug	3
14	Bankjes en vijver	4	32	Station Wichelen	3
15	Splitsing	2	33	Voetgangersbrug	3
16	Leenbib	2	34	Strijp 47	1
17	Serskampdreef 20	2	35	Seugensveld 3	3
18	Splitsing	2	36	Scheldehoek	2

De enige vereniging van het land die zich nationaal inzet voor de verspreiding van nutteloze borden zorgt voor onverwachte infiltraties in Wichelen, Serskamp en Schellebelle. De Nutteloze Borden Fietsroute is een zoektocht van **20km** doorheen het hele **Wichelse grondgebied** langs maar liefst bijna **100 compleet nutteloze bordjes!** Bovendien moet je geen schrik hebben om verloren te lopen, aangezien de route bewegwijzerd wordt! Ga langs de route op zoek naar dit symbool:  Als je dit symbool ziet, wil dat zeggen dat er in een straal van 20m één of meerdere bordjes te vinden zijn. Het getal onder het oog geeft aan hoeveel bordjes je in de buurt kan vinden.

Veel plezier met alle nutteloosheid!